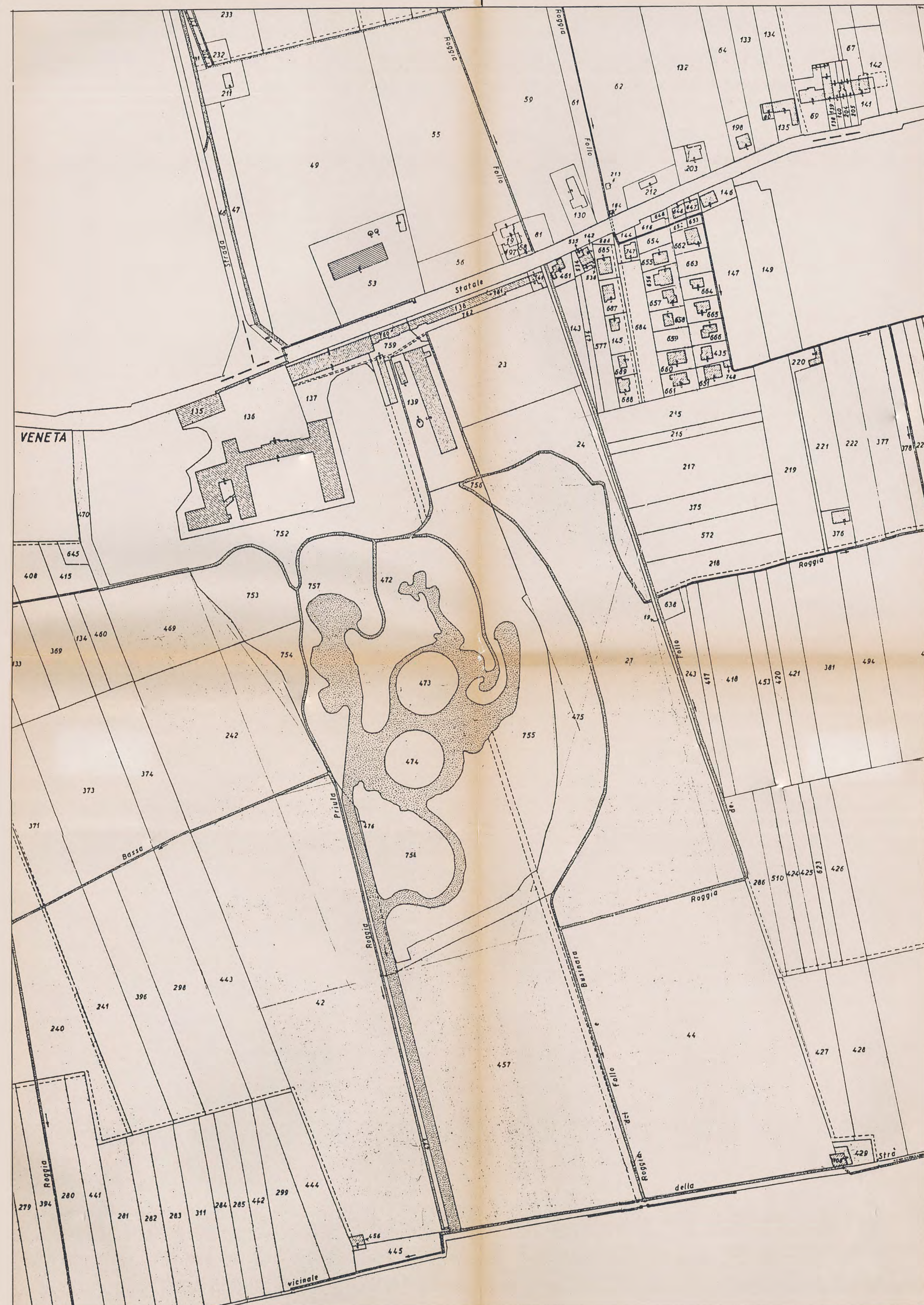
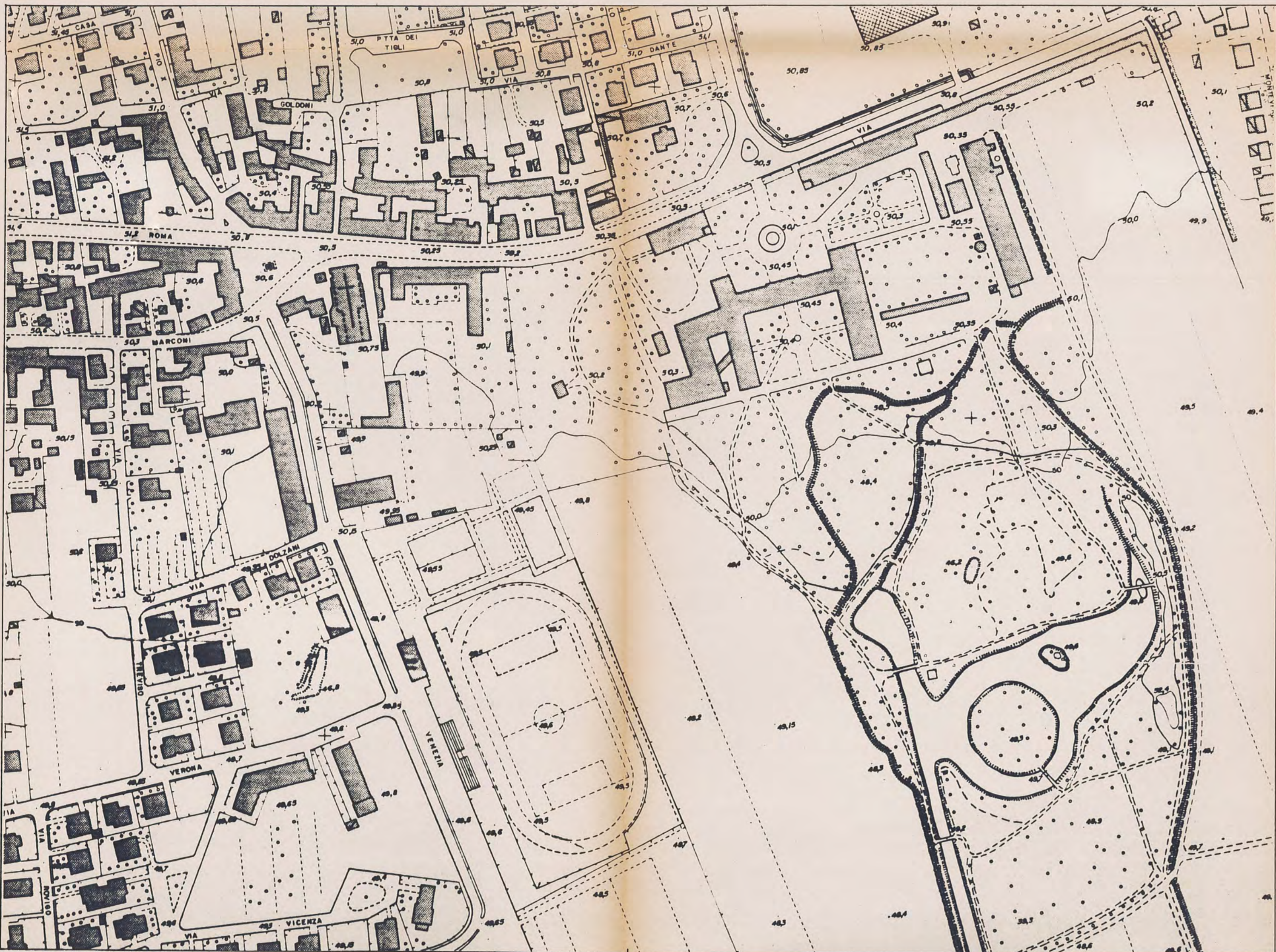




Comune di Galliera Veneta planimetria 1:5000 aerofotogrammetrico  
Comune di Galliera Veneta planimetria 1:2000 aerofotogrammetrico



Comune di Galliera Veneta estratto catastrale 1: 2000 fogli VII° e IX°

L'ala est (piano terra) della Villa Imperiale, oggetto dei lavori di cui trattasi è così catastalmente individuata: Comune di Galliera Veneta, Foglio IX°, mappa n. 136.

architetto  
Antonio PASQUALIN  
copia dello studio

Regione del Veneto

UNITA' LOCALE SOCIO SANITARIA 19  
del MEDIOBRENTA - Cittadella Padova


progetto esecutivo  
per l'adeguamento igienico e sanitario  
dell'Ospedale di Galliera Veneta - Padova  
(piano terra ala est): struttura residen-  
ziale per anziani non autosufficienti

n. modifiche data

sostituisce  
sostituito da  
collegamenti

dis. n.: 1  
titolo: INDIVIDUAZIONE CARTOGRAFICA  
E CATASTALE

scale : 1: 5000 e 1:2000  
data : agosto 1989



architetto ANTONIO PASQUALIN  
Corte Ridolfo, 19.4  
30173 - Mestre - Ve  
Ordine Architetti di Venezia  
n. 1198

ANTONIO PASQUALIN  
Via Daniele Manin, 3  
35018 - San Martino  
di Lupari - Padova  
tel. 049.5851535