

CENTRALASIA ROUTES



NORD PAKISTAN

VIAGGIO ALLA SCOPERTA DEL NORD DEL PAKISTAN



PERCORRENDO LE MONTUOSE REGIONI DELLA VALLE DELL'ALTO INDO, DEL KARAKORUM E DELL'INDUKUSH, ATTRAVERSO UNO STRAORDINARIO MOSAICO DI PAESAGGI E ORIGINALI CULTURE, TRA CUI QUELLA DEI POLITEISTI KALASH –

Da 1650 € + VOLI DALL'ITALIA

PARTENZE IN CONCOMITANZA CON I FESTIVAL TRADIZIONALI KALASH

Dal 10 AL 23 MAGGIO 2020 – Chilam Joshi Festival di Primavera

DAL 18 AL 31 AGOSTO 2020 – Uchal Festival del Raccolto



gg	Trans	Itinerario	PROGRAMMA
1°	volo	Partenza	Partenza dall'Italia con voli per Islamabad - Incontro in aeroporto – Trasferimento in Hotel
2°	Km 40	ISLAMABAD/ RAWALPINDI	Giornata interamente dedicata alla visita delle due città contigue di Islamabad e Rawalpindi includente il Museo etnografico Lok Virsa, la moschea Shah Faisal , il Rajah Bazaar
3°	Km 300	ISLAMABAD/ Swat Valley	Trasferimento nella Swat Valley ; ha fama di essere la regione che offre i più spettacolari paesaggi . Gli abitanti sono per la maggior parte di etnia pashtun. I due centri principali di Saidu sharif e Mingora sono rinomati per le lavorazioni artigianali esposte nei bazaar: tappeti, scialli, mobili , pietre preziose. Attraversando la fertile, per essere raggiunta dai monsoni, parte inferiore della valle dello Swat si visitano a Takht i Bhai importanti rovine buddiste risalenti all'epoca del regno del Gandhara (I-VII sec d.c.) . Si prosegue infine per Islamabad
4°	Km 250	Swat Valley/ Chitral Valley	Da qui attraverso il Lowari Tunnel (10 km) si entra nella Valle di Chitral , capoluogo della omonima regione montana appartenente alla catena dell'Hindu Kush., dominata dal Tirich Mir (7.708 m) , la montagna più alta della catena. Proseguimento fino ad Ayun/Chitral
5°	Km 30	Chitral	Chitral è da sempre un importante crocevia sugli antichi percorsi della via della seta vi risiedono molti abitanti di etnia afghana. Nell'antico palazzo abitano ancora i discendenti dei Methar , l'ultima famiglia reale del Pakistan. Da visitare la Moschea Shahi, sede della scuola coranica, con gli adiacenti Shahi Qila e il Bazaar frequentato dai commercianti di etnia Pashtun Da Chitral si raggiunge facilmente la valle di Rambur , dove risiede la popolazione tribale dei Kalash, agricoltori e allevatori non musulmani; nel loro isolamento sono infatti riusciti a conservare curiosi costumi, religione e tradizioni originali preislamiche. PARTECIPAZIONE ALLE MANIFESTAZIONI DEI FESTIVAL TRADIZIONALI KALASH
6°	Km 30	Chitral	Escursione nella Valle di Bamburet anch'essa abitata dalla etnia Kalash. Ora sono oggetto dell'attenzione di antropologi e turisti, per cui è raccomandata una certa discrezione nell'avvicinarli e nel fotografarli, richiedendo il loro permesso. La leggenda li farebbe risalire a discendenti di un insediamento di soldati dell'armata di Alessandro Magno. PARTECIPAZIONE ALLE MANIFESTAZIONI DEI FESTIVAL TRADIZIONALI KALASH
7°	Km 120	Chitral/ Matsui	Dopo colazione partenza verso nord. Attraverso un'affascinante paesaggio montano dominato dalle vette del Tirich Mir e de Mori Peak , faremo sosta in punti panoramici sulle montagne dell'Hindu Kush. Arrivo a Mastuj nel tardo pomeriggio.
8°	Km 150	Matsui/ Gupis	Proseguimento al mattino verso il passo Shandur (3800 slm) , la zona è stata dichiarata parco nazionale . Discesa poi nella valle del fiume Ghizar che si apre il percorso lungo la aspra valle

			in un incantevole paesaggio. A pochi chilometri da Gupis si stende il lago di Khalti , costituito da una diga naturale sul fiume Ghizar, popolato di trote e di un bel blu cobalto. Dopo la valle si apre e si raggiunge il Lago Phander , e la cittadina di Gupis anche chiamata Khalti
9°	Km 230	Gupis/ Gilgit/ Karimabad	Da Gupis attraverso splendide vedute si scende sino a Gilgit sito sull'omonimo fiume tributario dell'Indo. Lungo il percorso si ammira un Buddha scolpito in una parete rocciosa in stile tibetano (il Kargah Nala Buddha) risalente al VII secolo. Il Bazaar di Gilgit è un vero crocevia di etnie e di merci provenienti da tutta la Valle dell'Indo. Da Gilgit risalendo lungo la Karakorum Highway (KKH) , che segue uno dei principali percorsi della antica Via della Seta, raggiungeremo Karimabad,
10°	Km 10	Karimabad	Il capoluogo della regione dell'Hunza è abitato prevalentemente da seguaci del principe Karim Ahga Khan di confessione ismailita. Di rilievo i Forti di Baltit e di Altit, antiche residenze dei Mir, titolo che contraddistingueva i signori del luogo e le Sacre Incisioni rupestri di Hunzaper oltre che il Bazaar. Dall' Eagle's Nest View Point di Karimabad si gode un fantastico skyline con 5 vette superiori ai 7000 m tra cui l'imponente Rakaposhi (7788 slm)
11°	Km 150	Karimabad/ Pasu/ Karimabad	In questa giornata si percorre l'alta valle di Hunza verso nord la KKH sino a Pasu La serpeggiante Hunza Valley è stata celebrata nel romanzo di Hilton "Lost Horizon"(1933) come ultima meta pura e isolata, come è rinomata per la longevità dei suoi abitanti. Durante l'escursione si visitano il lago glaciale di Attabad e alcuni viallaggi del Khunjerab National Park sino ad arrivare a Pasu. Prima di rientrare a Karimabad si ammira il ponte sospeso di Gojal e percorreremo il tunnel Long Life PAK-China Friendship DA PASU IL VIAGGIO PUO' PROSEGUIRE PER IL PUNJERAB PASS VERSO LA CINA
12°	Km 350	Karimabad/ Chilas/ Naran	Giornata di trasferimento ridiscendendo la Valle del fiume Indo. Soste lungo il percorso: nel punto in cui si scontrano tre imponenti catene montuose:il Karakorum, l'Himalaya e l'Hindū-Kūsh ed emozionante la sosta al punto panoramico del Nanga Parbat (8.125m) la 9° vetta del mondo, considerato come il pilastro terminale dell'Himalaya occidentale-che ha la triste fama di "Montagna Assassina" per l'alto indice di mortalità tra scalatori e ascensionisti e a Chilas dove si visitano i locali graffiti rupestri. Proseguimento sino a Naran
13°	Km 270	Naran/ Islamabad	Continua il percorso a scendere lungo la valle dell'Indo sino a rientrare ad Islamabad; soste lungo il percorso a Abbattobad e a Taxila , grande area archeologica, dove si visita il Museo con gli importanti reperti della Civiltà del Gandhara . Rientro a Islamabad
14°	Volo	Rientro	Trasferimento in aeroporto FINE DEI SERVIZI Oppure ESTENSIONE DI VIAGGIO A LAHORE

QUOTA DI PARTECIPAZIONE PER PERSONA (Tariffa determinata al cambio €/USD =1,12)

Tour NW Pakistan	2	3-4	5 - 8	9+	Suppl. sgl.
Quota di partecipazione	€ 2250	€ 2025	€ 1875	€1650	€ 240

PRENOTAZIONI ENTRO 60 GG DALLA PARTENZA – ALTRE DATE DI PARTENZA SU RICHIESTA

Il prezzo include:

- Trasporto (pulmini e jeep 4W dove necessario)
- Pick Up da / per Aeroporto
- Sistemazione in hotel comfort (3/4*) in camere standard
- Pensione completa : colazione, pranzo e cena in hotel e ristoranti locali
- Guida fissa in lingua italiana, al raggiungimento di un minimo di 4 partecipanti **in caso d'indisponibilità di guida in lingua italiana sarà utilizzata una guida in lingua inglese (con affiancamento di un accompagnatore/interprete in lingua italiana*
- Ingressi ai musei e ai monumenti inclusi nel programma
- 2 Bottiglie di acqua minerale quotidiana per ogni persona
- Iscrizione e assistenza per pratica di visto
- Assicurazione annullamento di viaggio e sanitaria integrativa con massimale minimo di € 30000 (obbligatoria)

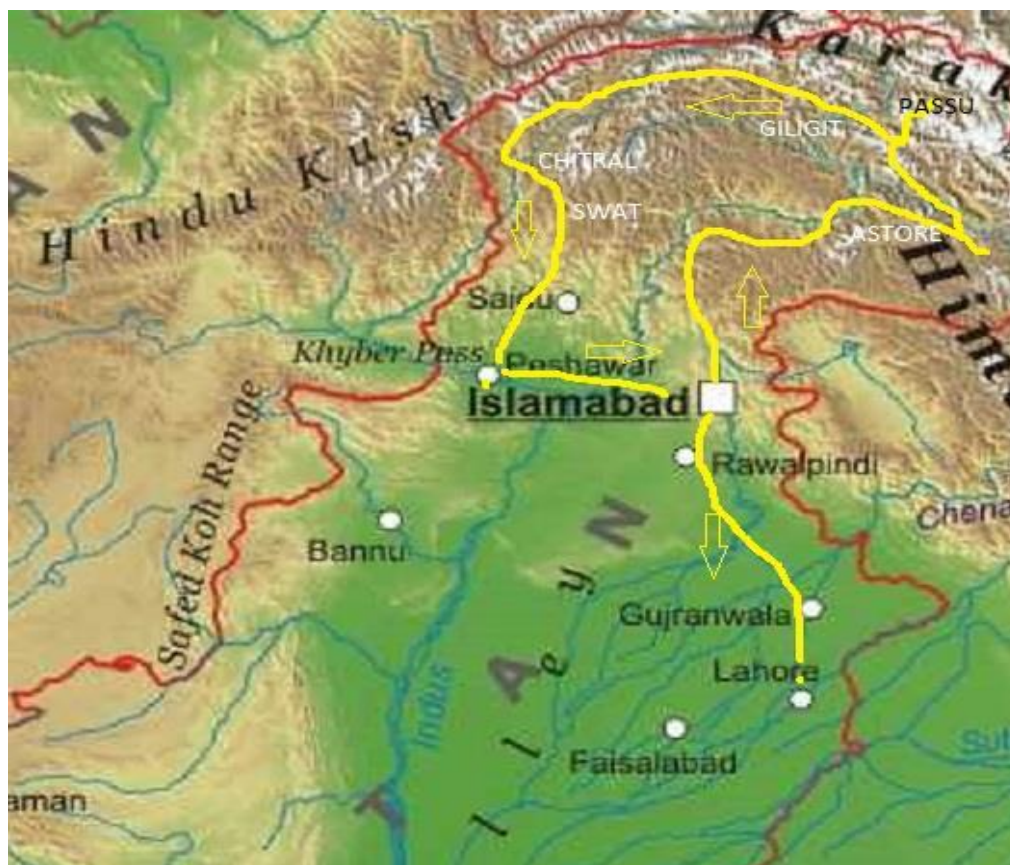
Il prezzo non include:

- Voli Internazionali (tariffe da 510 € A/R tasse incluse)
- Visto pakistano: ca. € 60, ottenibile c/o I consolati di Roma e Milano
- * Supplemento per sistemazione in Hotel con camera di categoria superior (su richiesta)
- Qualsiasi altro servizio non menzionato

Termini e condizioni:

- Iscrizione 60 giorni prima della partenza
- Pagamento del 50% al momento della prenotazione
- Saldo entro 30 giorni prima della data di partenza
- L'iscrizione è soggetta alla sottoscrizione delle Condizioni Speciali Aggiuntive per paese a rischio sicurezza

PERCORSO STRADALE



Stelledoriente Viaggi

Di Giordina Bufalini
Via del Castelnovo 1 52046 Lucignano(AR)
P.I 02140330511 C.F BFLGGN90B62A390O

Tel.+39 0575 837317 +39 3421120143
Fax 0575 1841990
Email: info@stelledoriente.it
www.stelledoriente.it
Pec:postmaster@pec.stelledoriente.it

