



Città di  
VENTIMIGLIA

# CALENDARIO 2009

7° EDIZIONE



## Intorno a Ventimiglia

Grimaldi



Grimaldi



Mortola



Mortola



Latte




Ville



Carletti



Sealza



Sant'Antonio



Villatella



Calandri



San Lorenzo



Seglia



Seglia



Roverino



Roverino



Porra



Trucco



Verrandi



Varase



Bevera



Calvo



San Pancrazio



Torri



# factotum ventimiglia



1	Giovedì	MARIA MADRE DI DIO
2	Venerdì	S. BASILIO VESCOVO
3	Sabato	S. GENOVEFFA
4	Domenica ☾	S. ERMETE
5	Lunedì	S. AMELIA
6	Martedì	SS. GASPARE BALDASSARRE. E MELCHIORRE
7	Mercoledì	S. LUCIANO, S. RAIMONDO
8	Giovedì	S. MASSIMO, S. SEVERINO
9	Venerdì	S. GIULIANO MARTIRE
10	Sabato	S. ALDO EREMITA
11	Domenica ☉	S. IGINO PAPA
12	Lunedì	S. MODESTO M.
13	Martedì	S. ILARIO
14	Mercoledì	S. FELICE M., S. BIANCA
15	Giovedì	S. MAURO ABATE
16	Venerdì	S. MARCELLO PAPA
17	Sabato	S. ANTONIO ABATE
18	Domenica ☾	S. LIBERATA
19	Lunedì	S. MARIO MARTIRE
20	Martedì	S. SEBASTIANO
21	Mercoledì	S. AGNESE
22	Giovedì	S. VINCENZO MARTIRE
23	Venerdì	S. EMERENZIANA
24	Sabato	S. FRANCESCO DI SALES
25	Domenica	CONVERSIONE DI S. PAOLO
26	Lunedì ●	SS. TITO E TIMOTEO, S. PAOLA
27	Martedì	S. ANGELA MERICI
28	Mercoledì W	S. TOMMASO D'AQ., S. VALERIO
29	Giovedì	S. COSTANZO, S. CIRO
30	Venerdì	S. MARTINA, S. SAVINA
31	Sabato	S. GIOVANNI B., S. IGNAZIO

## Grimaldi



abitanti: 311


altezza: 93m slm

**Grimaldi** è una frazione di Ventimiglia sita presso il confine francese di Ponte San Luigi. Il centro abitato più antico, posto a 220 m s.l.m., prende il nome di **Grimaldi Superiore**, per distinguerlo dalle case sorte lungo l'Aurelia, che costituiscono **Grimaldi Inferiore**. Nella vicina località dei Balzi Rossi, nella cosiddetta "Grotta dei Fanciulli", il canonico de Villeneuve scoprì nel 1901, a 8,5 m di profondità, due scheletri molto ben conservati di una donna anziana e di un ragazzo, sepolti sotto un ricoprimento dove furono trovati resti degli uomini di Cro-Magnon; tuttavia quei due reperti erano molto più antichi e dovevano appartenere al primo periodo Neozoico, come dimostravano i resti degli animali ritrovati. (La donna anziana era alta 1,60 m e il ragazzo era alto 1,56 m, la capacità cranica era molto elevata (rispettivamente 1375 e 1558 cm<sup>3</sup>), il cranio era di forma allungata, la fronte sviluppata, le arcate sopracciliari erano poco prominenti, la faccia bassa e larga con il naso depresso presso la radice e poi elevato, il mento sfuggente, la dentatura massiccia di tipo primitivo, il bacino alto e stretto, i femori ricurvi), caratteristiche, quindi, molto simili a quelle dei neri, proprie di questo gruppo **umano** che ebbe una relativa importanza nell'Europa del primo Neozoico. Inoltre questa civiltà (chiamata "Civiltà Grimaldiana" dal paleontologo Ugo Rellini), simile ma non identica a quella "Aurignaciana", praticava già il culto dei morti, come dimostrano i resti ivi ritrovati.



1	<i>Domenica</i>		S. VERDIANA
2	Lunedì		PRES. DEL SIGNORE
3	Martedì	☾	S. BIAGIO, S. OSCAR, S. CINZIA
4	Mercoledì		S. GILBERTO
5	Giovedì		S. AGATA
6	Venerdì		S. PAOLO MIKI
7	Sabato		S. TEODORO MARTIRE
8	<i>Domenica</i>		S. GIROLAMO EM.
9	Lunedì	☉	S. APOLLONIA
10	Martedì		S. ARNALDO, S. SCOLASTICA
11	Mercoledì		S. DANTE, B.V. DI LOURDES
12	Giovedì		S. EULALIA
13	Venerdì		S. MAURA
14	Sabato		S. VALENTINO MARTIRE
15	<i>Domenica</i>		S. FAUSTINO
16	Lunedì	☾	S. GIULIANA VERGINE
17	Martedì		S. DONATO MARTIRE
18	Mercoledì		S. SIMONE VESCOVO
19	Giovedì		S. MANSUETO, S. TULLIO
20	Venerdì		S. SILVANO, S. ELEUTERIO V.
21	Sabato		S. PIER DAMIANI, S. ELEONORA
22	<i>Domenica</i>		S. MARGHERITA
23	Lunedì		S. RENZO
24	Martedì		S. EDILBERTO RE
25	Mercoledì	●	LE CENERI
26	Giovedì		S. ROMEO
27	Venerdì		S. LEANDRO
28	Sabato	W	S. ROMANO ABATE

## Mortola



### MORTOLA

Frazione occidentale di Ventimiglia, non lungi da Latte, di antica storia ma modernamente nota per la bellezza del sito, la prossimità ai Balzi Rossi ed ai Giardini Hanbury. Nel secolo scorso vi si rinvennero **sette tombe romane** a testimonianza di qualche insediamento rurale nel sito, peraltro attraversato dalla via imperiale litoranea. Si hanno pochi dati per l'età intermedia: son da citare 2 documenti (17-XII-1259 e 4-I-1260, not. di Amandolesio) in cui fu menzionata "ad Murtulam" una pezza di terra di Bonavieta e Flandineta, figlie del defunto Bonsignore Alamano, i cui confini erano segnati da una via e dalla terra di Ottone Bulferio. Si può pur citare un altro atto del notaio di Amandolesio del 10-I-1351 con cui Pietro Saonese, colle figlie Violante e Manfredina, vendette a Carlo Grimaldi, signore di Monaco e Mentone, due terre poste a MORTOLA che presero poi nome di GRIMALDI (v.:B. Durante - M. de Apollonia, *Albintimilium* antico municipio romano..., cit. p. 251, nota 8).

Il nome di **Mortola** potrebbe derivare da "murta", che in latino il mirto. Tale arbusto è particolarmente diffuso in zona, e vastamente impiegato in conceria.




1	<i>Domenica</i>	I DI QUARESIMA
2	Lunedì	S. BASILEO MARTIRE
3	Martedì	S. CUNEGONDA
4	Mercoledì ☾	S. CASIMIRO , S. LUCIO
5	Giovedì	S. ADRIANO
6	Venerdì	S. GIORDANO
7	Sabato	S. FELICITA, S. PERPETUA
8	<i>Domenica</i>	II DI QUARESIMA
9	Lunedì	S. FRANCESCA R.
10	Martedì	S. SIMPLICIO PAPA
11	Mercoledì ○	S. COSTANTINO
12	Giovedì	S. MASSIMILIANO, S. SIMPLICIO
13	Venerdì	S. ARRIGO, S. EUFRASIA V.
14	Sabato	S. MATILDE REGINA
15	<i>Domenica</i>	III DI QUARESIMA
16	Lunedì	S. ERIBERTO VESCOVO
17	Martedì	S. PATRIZIO
18	Mercoledì ☾	S. SALVATORE, S. CIRILLO
19	Giovedì	S. GIUSEPPE , S. QUINTO
20	Venerdì	S. ALESSANDRA MARTIRE
21	Sabato	S. BENEDETTO
22	<i>Domenica</i>	IV DI QUARESIMA
23	Lunedì	S. TURIBIO DI M.
24	Martedì	S. ROMOLO
25	Mercoledì	ANNUNC. DEL SIGNORE
26	Giovedì ●	S. TEODORO, S. ROMOLO, S. EMANUELE
27	Venerdì	S. AUGUSTO
28	Sabato W	S. SISTO III PAPA
29	<i>Domenica</i>	V DI QUARESIMA
30	Lunedì	S. AMEDEO
31	Martedì	S. BENIAMINO MARTIRE

## Latte



## Ville(Porta Canarda)



abitanti: 1149

altezza: 17m slm

### LATTE

Questa frazione intemelia fu parte del **suburbio** occidentale di Ventimiglia Romana e risultò attraversata dal tragitto della Julia Augusta: su una direttrice viaria antichissima nel medioevo controllata dalla monumentale PORTA CANARDA. Nella duecentesca divisione delle proprietà della Diocesi di Ventimiglia (13-V-1260) a LATTE era indicata la presenza di un grosso ficheto (alla Chiesa di Latte non lontano dalla struttura ospedaliera allora tanto rinomata. LATTE godette tra XVII e XVIII sec. di una certa fama per la produzione di un tipico "marsala ligure prodotto dal suolo di Pammatone": il toponimo PEIMATON [detto anche REGIONE DI PIEMATONE] è attribuito ad una collina della località di cui rimane tuttora il nome dialettale in Piematùn: secondo il Villa [in Catasto intemelio di metà '500 (p. 286, col. I)] "a volte il toponimo è scritto nella forma PAMMATONE...forse per attrazione del genovese PAMMATONE famoso ospedale fondato nella prima metà del '400 da Bartolomeo Bosco".

La frazione di Ventimiglia **Ville** comprende gli abitati di Ville Inferiori, Ville Superiori e la località Pedaigo (in cui si trova il Forte San Paolo).



1	Mercoledì		S. UGO VESCOVO
2	Giovedì	☾	S. FRANCESCO DI P.
3	Venerdì		S. RICCARDO VESCOVO
4	Sabato		S. ISIDORO VESCOVO
5	<i>Domenica</i>		LE PALME
6	Lunedì		S. GUGLIELMO, S. DIOGENE
7	Martedì		S. ERMANNO
8	Mercoledì		S. ALBERTO DIONIGI, S. WALTER
9	Giovedì	☉	S. MARIA CLEOFE
10	Venerdì		S. TERENCE MARTIRE
11	Sabato		S. STANISLAO VESCOVO
12	<i>Domenica</i>		PASQUA DI RESURREZIONE
13	<i>Lunedì</i>		DELL'ANGELO
14	Martedì		S. ABBONDIO
15	Mercoledì		S. ANNIBALE
16	Giovedì		S. LAMBERTO
17	Venerdì	☾	S. ANICETO PAPA
18	Sabato		S. GALDINO VESCOVO
19	<i>Domenica</i>		D. IN ALBIS
20	Lunedì		S. ADALGISA VERGINE
21	Martedì		S. ANSELMO, S. SILVIO
22	Mercoledì		S. CAIO
23	Giovedì		S. GIORGIO MARTIRE
24	Venerdì		S. FEDELE, S. GASTONE
25	<i>Sabato</i>	●	S. MARCO EVANGELISTA
26	<i>Domenica</i>		S. CLETO, S. MARCELLINO MART.
27	Lunedì		S. ZITA
28	Martedì	W	S. VALERIA, S. PIETRO CHANEL
29	Mercoledì		S. CATERINA DA SIENA
30	Giovedì		S. PIO V PAPA, S. MARIANO

## Carletti



Abitanti: 30

Altezza: 34m slm

## Sealza



Abitanti: 160

Altezza: 286m slm

*Carletti* comprende anche gli abitati di **Ciape**, **Bastei** e **Dormi-dormi**.


*Sealza* comprende anche i nuclei di **Peiri** e **Balli**.

La località di **SEALZA** secondo i dati del notaio DI AMANDOLELIO a metà del XIII secolo (doc. n. 167 del 15-I-1260) sarebbe stata caratterizzata da terre gerbide e coltivate. Il toponimo viene scritto dal notaio come AD CELSAM e vi esistevano, tra altri, i beni di una famiglia Gallus, nome che potrebbe anche rimandare alla romanità potendo essere considerato un soprannome scherzoso od un etnico (cioè "uomo proveniente dalla Gallia") od ancora l'evoluzione come soprannome del cognome latino Gallus. Stando alla riflessione toponomastica di Renzo Villa (p.291, colonna II) nel volume del Catasto intemelio di metà XVI secolo, il nome del borgo ha avuto una sua evoluzione a partire dal XIII secolo: nel XVI compare scritto Seausa, che diventa in ulteriore censimento di beni immobili del 1655 Cealsa ed ancora, in atti consimili tra 1797-1860, Seausa. Il toponimo dialettale risulta vivo tuttora nella forma *int'a Séausa*.



1	Venerdì	☾	SAN GIUSEPPE ART.
2	Sabato		S. CESARE, S. ATANASIO
3	Domenica		S. FILIPPO, S. GIACOMO
4	Lunedì		S. SILVANO, S. NEREO
5	Martedì		S. PELLEGRINO MARTIRE
6	Mercoledì		S. GIUDITTA MARTIRE
7	Giovedì		S. FLAVIA, S. FULVIO
8	Venerdì		S. DESIDERATO, S. VITTORE M.
9	Sabato	☉	S. GREGORIO V., S. E DUILIO
10	Domenica		S. ANTONINO, S. CATALDO
11	Lunedì		S. FABIO MARTIRE
12	Martedì		S. ROSSANA
13	Mercoledì		S. EMMA
14	Giovedì		S. MATTIA AP.
15	Venerdì		S. TORQUATO, S. ACHILLE
16	Sabato	☾	S. UBALDO VESCOVO
17	Domenica		S. PASQUALE CONF.
18	Lunedì		S. GIOVANNI I PAPA
19	Martedì		S. PIETRO DI M.
20	Mercoledì		S. BERNARDINO DA S.
21	Giovedì		S. VITTORIO MARTIRE
22	Venerdì		S. RITA DA CASCIA
23	Sabato		S. DESIDERIO VESCOVO
24	Domenica	●	ASCENSIONE DEL SIGNORE
25	Lunedì		S. BEDA CONF., S. ERMINIO
26	Martedì		S. FILIPPO NERI
27	Mercoledì		S. AGOSTINO
28	Giovedì	W	S. EMILIO M., S. ERCOLE
29	Venerdì		S. MASSIMINO VESCOVO
30	Sabato		S. FELICE I PAPA, S. FERDINANDO
31	Domenica	☾	PENTECOSTE

## Sant'Antonio



abitanti: 76

altezza: 165m slm

## Villatella



abitanti: 22

altezza: 70m slm



Nella carta settecentesca dell'A.S.G. si vedono alcuni dettagli di frazioni minori

del territorio intemelio, frazioni il cui edificio principale era sempre costituito dalle locali chiese parrocchiali: è il caso di S. Antonio, Varase, "Carleti", Calvo... (vedi: E. Bernardini, La Provincia di Imperia - La Riviera e il suo entroterra, I.G.D.A., Novara, 1994).

Villatella, alle falde del Monte Grammondo, è la frazione più distante dal capoluogo e quella posta a quota più elevata (circa 400 m s.l.m.).



1	Lunedì	S. GIUSTINO MARTIRE
2	Martedì	S. MARCELLINO
3	Mercoledì	S. CARLO L.LIST
4	Giovedì	S. QUIRINO VESCOVO
5	Venerdì	S. BONIFACIO VESCOVO
6	Sabato	S. NORBERTO VESCOVO
7	<b>Domenica</b> ☉	SS. TRINITA'
8	Lunedì	S. MEDARDO VESCOVO
9	Martedì	S. PRIMO, S. EFREM
10	Mercoledì	S. DIANA, S. MARCELLA
11	Giovedì	S. BARNABA AP.
12	Venerdì	S. GUIDO, S. ONOFRIO
13	Sabato	S. ANTONIO DA P.
14	<b>Domenica</b>	CORPUS DOMINI
15	Lunedì ☾	S. GERMANA, S. VITO
16	Martedì	S. AURELIANO
17	Mercoledì	S. GREGORIO B., S. ADOLFO
18	Giovedì	S. MARINA
19	Venerdì	S. GERVASIO, S. ROMUALDO AB.
20	Sabato	S. SILVERIO PAPA, S. ETTORE
21	<b>Domenica</b>	S. LUIGI GONZAGA
22	Lunedì ●	S. PAOLINO DA NOLA
23	Martedì	S. LANFRANCO VESCOVO
24	Mercoledì	NATIV. S. GIOVANNI B.
25	Giovedì	S. GUGLIELMO AB.
26	Venerdì	S. VIGILIO VESCOVO
27	Sabato	S. CIRILLO D'ALESS.
28	<b>Domenica</b> W	S. ATILIO
29	Lunedì ☾	SS. PIETRO E PAOLO
30	Martedì	SS. PRIMI MARTIRI

## Calandri



abitanti: 52  
 altezza: 179m slm

## San Lorenzo



abitanti: 3  
 altezza: 287m slm

### Vino Rossese di Dolceacqua:

Area di produzione (nei comuni della provincia di Imperia): Dolceacqua, Apricale, Baiardo, Camporosso, Castelvittorio, Isolabona, Perinaldo, Pigna, Rocchetta Nervina, San Biagio della Cima e Soldano, nonché la frazione Vallecrosia Alta, del comune di Vallecrosia, e quelle di Mortola Superiore, S. Bartolomeo-Carletti, Ville, Calandri, S. Lorenzo, S. Bernardo, Sant'Antonio, Sealza, Villatella, Calvos S. Pancrazio, Torri, Verrandi e Trucco del comune di Ventimiglia.

**Vitigni:** esclusivamente uve del vitigno Rossese  
**Caratteristiche:** colore: rosso rubino, granato se invecchiato - odore: vinoso intenso, ma delicato e caratteristico - sapore: morbido, aromatico e caldo - titolo alcolometrico volumico totale minimo: 12% vol.



1	Mercoledì	S. TEOBALDO REM.
2	Giovedì	S. OTTONE
3	Venerdì	S. TOMMASO AP.
4	Sabato	S. ELI SABETTA, S. ROSSELLA
5	<i>Domenica</i>	S. ANTONI OM. Z
6	Lunedì	S. MARIA CORETTI
7	Martedì	S. EDDA, S. CLAUDIO
8	Mercoledì	S. MARIANO, S. PRISCILLA
9	Giovedì	S. RMANDO, S. LETIZIA
10	Venerdì	S. FELICITA', S. SILVANA
11	Sabato	S. BENEDETTO, S. OLGA, S. FABRIZIO
12	<i>Domenica</i>	S. FORTUNA D. MARTIRE
13	Lunedì	S. ENRICO MP.
14	Martedì	S. CAMILO DE IELLIS
15	Mercoledì	S. BONAVENTURA
16	Giovedì	N. S DEL CARMELO
17	Venerdì	S. ALESSIO CONF.
18	Sabato	S. CALOGERO, S. FEDERICO V
19	<i>Domenica</i>	S. GIUSTAZA S. SIMMACO
20	Lunedì	S. ELIA PROF.
21	Martedì	S. LORENZO DA B
22	Mercoledì	S. MARIA MADDALENA
23	Giovedì	S. BRIGIDA
24	Venerdì	S. CRISTINA
25	Sabato	S. GIACOMO AP.
26	<i>Domenica</i>	SS. ANNA E GIACCHINO
27	Lunedì	S. LIPIANA, S. AURELIO
28	Martedì	S. NAZARIO, S. INNOCENZO
29	Mercoledì	S. MARTA
30	Giovedì	S. PIETRO CRISOLOGO
31	Venerdì	S. IGNAZIO D.L.

## Seglia



abitanti: 380

altezza: 177m slm

*Seglia* comprende anche le località **Bolia** e **San Bernardo**

**SEGLIA**


L'insediamento di SEGLIA [strettamente collegato a quello di SAN BERNARDO] si che è stato coniato il nuovo toponimo di SAN BERNARDO SEGLIA] cela probabilmente nell'antica denominazione l'origine prediale romana quale possedimento di una gens Coelia la cui presenza è peraltro attestata nel complesso con addirittura alcuni suoi ESPONENTI tra le massime cariche del Municipio imperiale di Albintimilium (molto prudente, forse troppo in questo caso, resta Andrea Capano nel pur dotto saggio. Un toponimo di origine incerta: Seglia, presso Ventimiglia, in "Studi Genuensi", n. 6, 1988, pp. 65 - 68). Verso il XIII secolo stando agli atti del notaio Di Amandolesio si apprende che a "SEGLIA" o meglio "UBI DICITUR CELIA" il 21-III-1261 veniva concessa in locazione una pezza di terra da Lanfranco Bulbonino de Turca a Guglielmo Calcia (doc.356).

Ventimiglia



1	Sabato		S. ALFONSO
2	<i>Domenica</i>		S. EUSEBIO , S. GUSTAVO
3	Lunedì		S. LIDIA
4	Martedì		S. NICODEMO, S. GIOVANNI M.V.
5	Mercoledì		S. OSVALDO
6	Giovedì	○	TRASFIGURAZ. N.S.
7	Venerdì		S. GAETANO DA T.
8	Sabato		S. DOMENICO CONF.
9	<i>Domenica</i>		S. ROMANO, S. FERMO
10	Lunedì		S. LORENZO MARTIRE
11	Martedì		S. CHIARA
12	Mercoledì		S. GIULIANO
13	Giovedì	◐	S. IPPOLITO, S. PONZIANO
14	Venerdì		S. ALFREDO
15	<i>Sabato</i>		ASSUNZIONE MARIA VERGINE
16	<i>Domenica</i>		S. STEFANO , S. ROCCO
17	Lunedì		S. GIACINTO CONFESSORE
18	Martedì		S. ELENA IMP.
19	Mercoledì		S. LUDOVICO , S. ITALO
20	Giovedì	●	S. BERNARDO ABATE
21	Venerdì		S. PIO X PAPA
22	Sabato		S. MARIA REGINA
23	<i>Domenica</i>		S. ROSA DA LIMA , S. MANLIO
24	Lunedì		S. BARTOLOMEO AP.
25	Martedì		S. LUDOVICO
26	Mercoledì		S. ALESSANDRO MARTIRE
27	Giovedì	◑	S. MONICA , S. ANITA
28	Venerdì	W	S. AGOSTINO
29	Sabato		MARTIRIO S. GIOVANNI B.
30	<i>Domenica</i>		S. FAUSTINA , S. TECLA
31	Lunedì		S. ARISTIDE MARTIRE

## Roverino



abitanti: 2051  
 altezza: 3m slm

**Roverino** in diale **Raverin** è la frazione più popolosa di Ventimiglia, la prima che s'incontra risalendo la val Roia, sulla riva sinistra. È divenuto quartiere cittadino, per mancanza di soluzione di continuità con il centro cittadino.

### ROVERINO

La località di ROVERINO ha avuto una lunga storia di relazioni con Ventimiglia di cui costituiva parte essenziale dell'agro a nord-est rispetto al fiume Roia: attualmente ha risentito di un elevato processo di insediamenti urbani tanto da poter essere ritenuta una prosecuzione demica del complesso residenziale di Ventimiglia. È ipotizzabile che in epoca romana questa località abbia offerto spazio a qualche insediamento agricolo. Renzo Villa (nel cinquecentesco Catasto intemelio registra un atto di proprietà in merito alla stessa località, segnalando una terram pratavam e dei mollendina. Lo stesso studioso, nello stesso luogo, menziona poi una registrazione notarile del 1655: "Luiseta moglie del fu Gio Batta Gerio possiede un pezzo di terra aggregata loco detto Roirino con alberi, confina in piedi Matteo Balestra, in testa li balzi"



1	Martedì		S. EGIDIO ABATE
2	Mercoledì		S. ELPIDIO VESCOVO
3	Giovedì		S. GREGORIO M. , S. MARINO
4	Venerdì	○	S. ROSALIA
5	Sabato		S. VITTORINO VESCOVO
6	<i>Domenica</i>		S. PETRONIO, S. UMBERTO
7	Lunedì		S. REGINA
8	Martedì		NATIV. B.V. MARIA
9	Mercoledì		S. SERGIO PAPA
10	Giovedì		S. NICOLA DA TOL., S. PULCHERIA
11	Venerdì		S. DIOMEDE MARTIRE
12	Sabato	●	SS. NOME DI MARIA, S. GUIDO
13	<i>Domenica</i>		S. MAURILIO, S. GIOVANNI CRIS.
14	Lunedì		ESALTAZ. S. CROCE
15	Martedì		B.V. ADDOLORATA
16	Mercoledì		S. CORNELIO E CIPRIANO
17	Giovedì		S. ROBERTO B.
18	Venerdì	●	S. SOFIA M.
19	Sabato		S. GENNARO VESCOVO
20	<i>Domenica</i>		S. EUSTACHIO, S. CANDIDA
21	Lunedì		S. MATTEO APOSTOLO
22	Martedì		S. MAURIZIO MARTIRE
23	Mercoledì		S. LINO PAPA
24	Giovedì		S. PACIFICO CONF.
25	Venerdì		S. AURELIA
26	Sabato	●	SS. COSIMO E DAMIANO
27	<i>Domenica</i>		S. VINCENZO DE P.
28	Lunedì	W	S. VENCESLAO MARTIRE
29	Martedì		SS. MICHELE, GABRIELE E RAFFAELE
30	Mercoledì		S. GIROLAMO DOTTORE

## Porra



abitanti: 248

altezza: 39m slm

## Trucco



abitanti: 869

altezza: 52m slm

*Porra (in dialetto e Pore) è una frazione di Ventimiglia sorta in una zona selvo-pastorale, resa abitativa molto di recente. All'inizio del secolo conteneva alcuni uliveti inframmezzati da bosco ceduo e macchia mediterranea. L'etimologia è riconducibile al nome di una particolare pianta gliagea ivi presente.*

*Il secondo paese deve il suo nome alla proprietà di una famiglia **Trucco**; o, viceversa, le famiglie Trucco e Trucchi hanno dedotto il loro cognome dalla località, che ha acquisito il toponimo da voci comuni. **Trüc**, col significato di "altura", è voce diffusa in Piemonte ed in Provenza. In franco-provenzale tale voce è l'esito onomatopico provocato da sassi che rotolano da un'altura, scontrandosi a fondovalle: lo potrebbe confermare il microtoponimo "i bàussi" ("ciottoli"), sito sull'altura sovrastante l'attuale centro abitato principale. Altre possibili etimologie si ricollegano al termine **trüch** che, nell'antico idioma celto-ligure, aveva il significato di "taglio, fenditura, spaccatura del terreno". A Ventimiglia, **trücu** conserva ancora il significato di "gioco di bocce alla lunga".*



1	Giovedì	S. TERESA DEL B.G.
2	Venerdì	SS. ANGELI CUSTODI
3	Sabato	S. GERARDO AB.
4	<b>Domenica</b> ☉	S. FRANCESCO D'ASSISI
5	Lunedì	S. PLACIDO MARTIRE
6	Martedì	S. BRUNO AB.
7	Mercoledì	N.S. DEL ROSARIO
8	Giovedì	S. PELAGIA
9	Venerdì	S. DIONIGI , S. FERRUCCIO
10	Sabato	S. DANIELE M.
11	<b>Domenica</b> ☾	S. FIRMINO VESCOVO
12	Lunedì	S. SERAFINO CAPP.
13	Martedì	S. EDOARDO RE
14	Mercoledì	S. CALLISTO I PAPA
15	Giovedì	S. TERESA D'AVILA
16	Venerdì	S. EDVIGE, S. MARGHERITA A.
17	Sabato	S. IGNAZIO D'A. , S. RODOLFO
18	<b>Domenica</b> ●	S. LUCA EVANG.
19	Lunedì	S. ISACCO M. , S. LAURA
20	Martedì	S. IRENE
21	Mercoledì	S. ORSOLA
22	Giovedì	S. DONATO VESCOVO
23	Venerdì	S. GIOVANNI DA C.
24	Sabato	S. ANTONIO M.C.
25	<b>Domenica</b>	S. CRISPINO, S. DARIA
26	Lunedì	S. EVARISTO PAPA
27	Martedì	S. FIORENZO VESCOVO
28	Mercoledì	S. SIMONE
29	Giovedì	S. ERMELINDA, S. MASSIMILIANO
30	Venerdì	S. GERMANO VESCOVO
31	Sabato	S. LUCILLA, S. QUINTINO

## Verrandi



abitanti:nd

altezza: 40m slm

## Varase



abitanti: 445

altezza: 40m slm

Il paese di **Verrandi** è stato fondato alla fine del Seicento da abitanti provenienti da Dolceacqua; vi si coltivavano in prevalenza la vite e l'olivo e vi si praticava la pastorizia. Famosa l'acqua della sua sorgente (aiga de l'ortu). Rinomati l'olio di oliva e il vino Rossese. «Nel 1696 presero ad abitarvi certi Nicolò, Luigi ed altri individui della famiglia Verrando di Dolceacqua, dando così origine alla borgata Verrandi» (Rossi, *Storia di Dolceacqua*, pag. 158). Analoga a questa è l'origine di varie altre borgate sorte di recente attorno a Ventimiglia, non attestate prima dei secoli XVIII o XIX.

Sulla riva destra del Roia, pochi chilometri a nord di Bevera, **Varase** comprende anche la località di **Case Allavena**.



1	<i>Domenica</i>		TUTTI I SANTI
2	Lunedì	○	COMMEMORAZ. DEFUNTI
3	Martedì		S. MARTINO, S. SILVIA
4	Mercoledì		S. CARLO BORROMEO
5	Giovedì		S. ZACCARIA PROF.
6	Venerdì		S. LEONARDO ABATE
7	Sabato		S. ERNESTO ABATE
8	<i>Domenica</i>		S. GOFFREDO VESCOVO
9	Lunedì	◐	S. ORESTE, S. ORNELLA
10	Martedì		S. LEONE MAGNO
11	Mercoledì		S. MARTINO DI TOURS
12	Giovedì		S. RENATO M., S. ELSA
13	Venerdì		S. DIEGO, S. OMOBONO
14	Sabato		S. GIOCONDO VESCOVO
15	<i>Domenica</i>		S. ALBERTO M., S. ARTURO
16	Lunedì	●	S. MARGHERITA DI S.
17	Martedì		S. ELISABETTA
18	Mercoledì		S. ODDONE AB.
19	Giovedì		S. FAUSTO MARTIRE
20	Venerdì		S. BENIGNO
21	Sabato		PRESENTAZ. B.V. MARIA
22	<i>Domenica</i>		S. CECILIA V.
23	Lunedì		S. CLEMENTE PAPA
24	Martedì	◐	CRISTO RE E S. FLORA
25	Mercoledì		S. CATERINA D'ALESS.
26	Giovedì		S. CORRADO VESCOVO
27	Venerdì		S. MASSIMO, S. VIRGILIO
28	Sabato	W	S. GIACOMO FRANCO
29	<i>Domenica</i>		S. SATURNINO MARTIRE
30	Lunedì		S. ANDREA AP., S. DUCCIO

## Bevera



abitanti: 169

altezza: 34m slm

## Calvo



abitanti: 15

altezza: 61m slm

*Bevera è posta alle pendici sud-est del Monte Pozzo, verso la confluenza del torrente Bevera con le acque del fiume Roia, a quattro chilometri dal capoluogo. Vi è anche una fermata della ferrovia Cuneo-Limone-Ventimiglia.*

*Bevera, essendo situata nell'unica zona pianeggiante di una certa ampiezza del comune di Ventimiglia, ospita numerose industrie ed attività, tra le quali possiamo citare la Cava Bergamasca, che si occupa dell'estrazione di materiali da costruzione, una cava di sabbia nel letto del fiume Roja, un'industria farmaceutica e diverse serre per la floricoltura. Nei dintorni, sulla sommità di Monte Pozzo, raggiungibile da una carrozzabile di 5 km che si stacca dal centro abitato nei pressi della stazione ferroviaria, si trovano numerose fortificazioni risalenti alla seconda guerra mondiale.*



1	Martedì	S. ANSANO
2	Mercoledì ○	S. BIBIANA, S. SAVINO
3	Giovedì	S. FRANCESCO SAVERIO
4	Venerdì	S. BARBARA, S. GIOVANNI DAM.
5	Sabato	S. GIULIO M.
6	<i>Domenica</i>	I D'AVVENTO - S. NICOLA VESCOVO
7	Lunedì	S. AMBROGIO VESCOVO
8	<i>Martedì</i>	IMMACOLATA CONCEZIONE
9	Mercoledì ●	S. SIRO
10	Giovedì	N.S. DI LORETO
11	Venerdì	S. DAMASO PAPA
12	Sabato	S. GIOVANNA F.
13	<i>Domenica</i>	II D'AVVENTO - S. LUCIA V.
14	Lunedì	S. GIOVANNI D.CR., S. POMPEO
15	Martedì	S. VALERIANO
16	Mercoledì ●	S. ALBINA
17	Giovedì	S. LAZZARO
18	Venerdì	S. GRAZIANO VESCOVO
19	Sabato	S. FAUSTA, S. DARIO
20	<i>Domenica</i>	III D'AVVENTO - S. LIBERATO MARTIRE
21	Lunedì	S. PIETRO CANISIO
22	Martedì	S. FRANCESCA CABRINI
23	Mercoledì	S. GIOVANNI DA K., S. VITTORIA
24	Giovedì ●	S. DELFINO
25	<i>Venerdì</i>	NATALE DEL SIGNORE
26	<i>Sabato</i>	S. STEFANO PROTOM.
27	<i>Domenica</i>	S. GIOVANNI AP.
28	Lunedì	SS. INNOCENTI MARTIRI
29	Martedì	S. TOMMASO BECKET
30	Mercoledì	S. EUGENIO V., S. RUGGERO
31	Giovedì	S. SILVESTRO PAPA

## San Pancrazio



abitanti: 130

altezza: 17m slm

## Torri



abitanti: 314

altezza: 67m slm

Sulla riva destra del torrente Bevera, a 1 km da Calvo, **San Pancrazio** comprende anche gli abitati di **Serro Inferiore** e **Serro Superiore**.

Il villaggio medievale di **Torri Superiore** (XIII sec.) è un piccolo gioiello di architettura popolare situato nell'entroterra ligure, vicino a Ventimiglia (Imperia), a pochi chilometri dal mare e dal confine francese. La sua complessa ed affascinante struttura architettonica si sviluppa su otto livelli, con tre corpi di fabbrica separati da due vicoli in parte coperti. Costruito interamente in pietra, il borgo è composto da 160 vani con soffitti a volta (a crociera o a botte) collegati tra loro da un intricato ed originale labirinto di scale, terrazzi e vicoli. La lunghezza totale è di circa 50 metri lungo l'asse nord-sud, e di 30 metri lungo l'asse est-ovest; la metratura coperta ammonta in totale a circa 3000 mq. La pietra utilizzata è di origine locale e proviene da formazioni marnose presenti nella valle, o dal greto del fiume. La calce originaria veniva estratta dalle pietre calcaree presenti nel Torrente Bevera, da cui proveniva anche la sabbia.

Torri Superiore è stato definito un labirinto, una fortezza, e comunque lo si chiami il borgo presenta un interesse considerevole sia per la compattezza che per lo stato di conservazione. Oggi è in gran parte ristrutturato ed aperto a visite e soggiorni per programmi di turismo culturale e associativo.

Ventimiglia

W